

# Nationalpark Mols Bjerge

## Følle Vig



Kortere vandrestier



1,5km



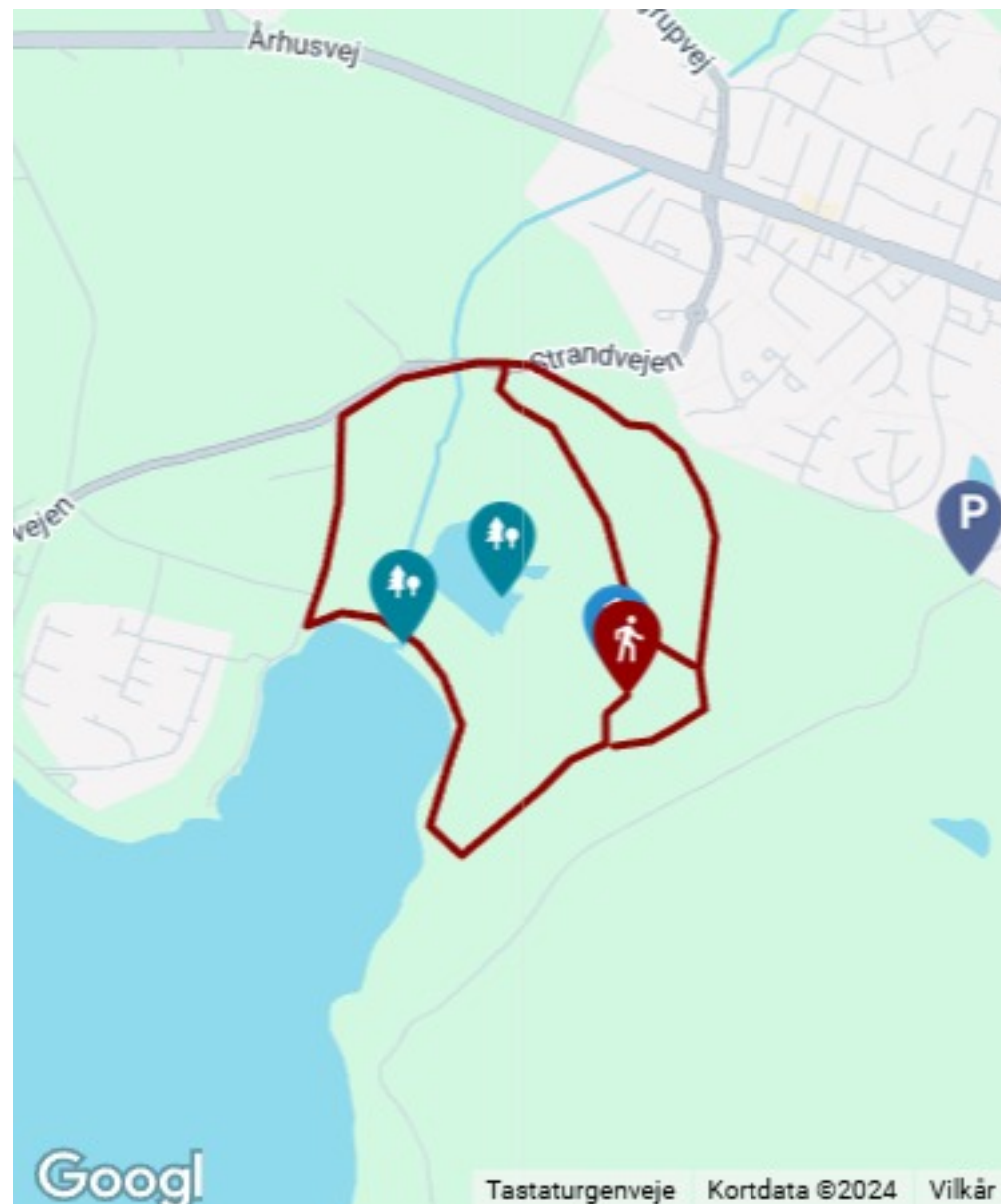
25min

Ca. 1,5 km vandresti afmærket med gule pletter. Hele området ejes af Naturstyrelsen, der står for naturplejen af området. Der er flere gode muligheder for at se ud over området både fra de højtliggende partier op mod Rønde og fra fugletårnet i kanten af Hestehave Skov.

Foreslået startsted: P ved Hestehavevej 1, 8410 Rønde

Læs mere om Følle Bund i Naturstyrelsens folder:

[https://edit.mst.dk/media/jupp21hc/foellebund\\_naturstyrelsen.pdf](https://edit.mst.dk/media/jupp21hc/foellebund_naturstyrelsen.pdf)



# Nationalpark Mols Bjerge

## Fugletårn



Fugletårn

Følle Bund



# Nationalpark Mols Bjerge

## Føllebund



Natur

Efter et lille stykke skov, åbner landskabet sig igen op i en flot udsigt over strandengen. Følle Bund er Nationalpark Mols Bjerges nordvestligste hjørne. I 2004 gennemførtes et naturopretningsprojekt, så den oprindelige strandeng kom tilbage. I dag er der et rigt fugleliv på de lavtliggende vådområder. Det bedste udsyn har du fra fugletårnet i skovbrynet. Ud over de mange vadefugle kan du også være heldig at se den elegante røde glente, der kendes ved sine karakteristiske spaltede halefjer. På særlig heldige dage kan du se den majestætiske havørn fouragere over bugten. Med sit ca. to meter lange vingefang ligner havørnen mest af alt en flyvende dør. Et skilt ud til stien viser vej til fugletårnet



# Nationalpark Mols Bjerge

## Kristians bro



Kristians bro er klar til at hjælpe vandrere videre. Nationalparken har lavet en bro over Knubbro Bæk ved Følle Bund. Broen er opkaldt efter vores kollega, Kristian Herget, som gik på pension i sommeren 2024.



# Nationalpark Mols Bjerge

## P- Følle Vig 56.29595800 / 10.47337400



Herfra er der adgang til vandrestien ved Følle Vig

