

# Nationalpark Mols Bjerge

## Skovturen



Cykelruter

12 km cykelrute i Kaløskovene, mest på grusvej. Ruten er anlagt, så man kommer tilbage til startstedet. Ruten går tæt forbi seværdigheder, som det anbefales at tage en afstikker til fods til:

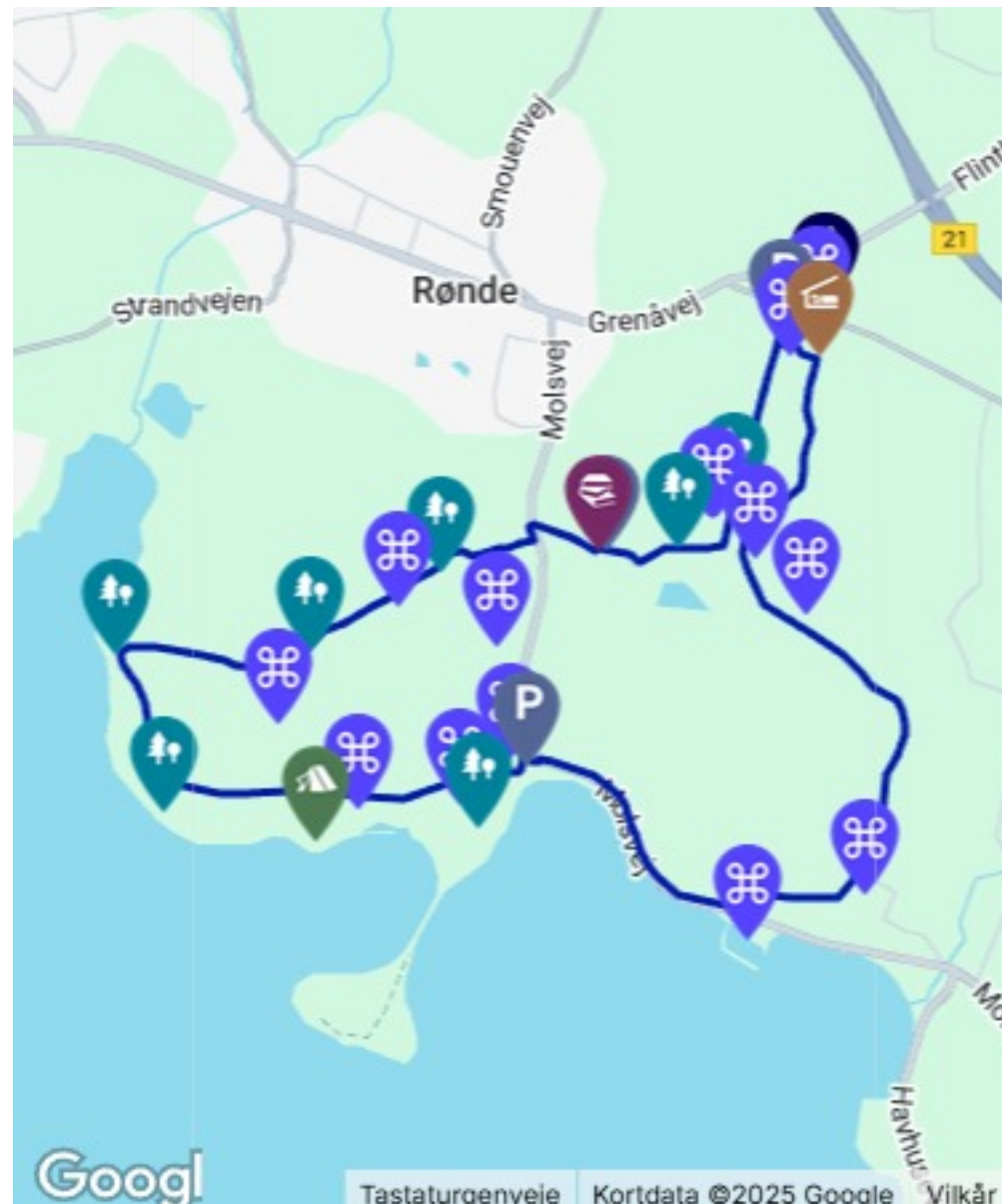
Thyrahytten (100 m vandring)  
St. Stenhøj (500 m vandring)  
Kalø Slotsruin ( 3 km vandring)

Overnatningsmuligheder undervejs:  
Lejrplads ved Hestehaveskoven, skal bookes på [udinaturen.dk](http://udinaturen.dk)  
Foreslåede startsteder:

P – Karlsladen  
P – Bregnet Kirke  
P – Kalø Slotsruin

Undervejs kan du opleve og få information om:

Karlsladen  
Jagtslottet  
Vejen ind i skoven  
Tobias Kilde  
Bregnet Kirke  
Baron Wilhelms Bøg  
Galgebakken  
Favntræspladsen  
Havbakkerne



# Nationalpark Mols Bjerge

P- Kalø Slotsruin 56.28320000 / 10.48040000



P Pladsen ved Kalø Slotskro er et godt udgangspunkt for vandreture til Kalø Slotsruin og til Hestehaveskoven

# Nationalpark Mols Bjerge


## Hestehave Skov



Kaløskovene består af Hestehave Skov, der ligger vest for Røndevvej, og Ringelmos Skov, der ligger øst for. Begge skove har fra gammel tid været en del af Kalø Gods, og har repræsenteret en vigtig indtægtskilde. Det er dog tydeligt, at den seneste private ejer af Kalø Gods, Von Jenisch familien, ikke kun så skovene som produktionsenheder, men har haft stor kærlighed til naturen i området. Bl.a. bærer flere af de store træer navne, f.eks. Baron Wilhelms Bøg og Baronessens Eg.

Hestehave Skov har dramatiske skrænter ned mod Kalø Vig, og Mols Bjerge stien snor sig på kanten mellem troldekrogede bøgetræer. Navnet Hestehave er et gammelt udtryk for en indhegnet skov eller mark, hvor heste kan græsse. I skoven er der mere end 50 gravhøje fra bronzealderen og et ukendt antal stenalderdysser. Den mest velbevarede er langdyssen, Store Stenhøj, der er fra ældre bondestenalder (4000-2800 f.Kr.). I den sydøstlige del af skoven snor et imponerende asketræ sig mod himlen. Træet har en omkreds på 6 meter og formodes at være ca. 350 år gammelt. Det er tæt på den maksimale alder for et asketræ. I maj 2019 blev asken kåret som Livstræ af daværende miljøminister Jacob Ellemann-Jensen og ved samme lejlighed Evighedstræ nr. 100 af Maria Gjerding, formand for Dansk Naturfredningsforening

Livstræet står syd for stien i en lille lysning ud til stien. Der er skilte på bagsiden af træet



# Nationalpark Mols Bjerge

## Strandhuset



Umiddelbart forbinder man ikke det lille simple, men maleriske hus med prominente bygninger som Aarhus Toldkammer, Marselisborg slot, Aarhus Teater eller Københavns Politigård. Ikke desto mindre er de alle tegnet af en af det forrige århundredes mest fremtrædende arkitekter, Hack Kampmann (født 6. september 1856 i Ebeltoft, død 27. juni 1920 på Frederiksberg). Huset, der hørte under Kalø Gods, var tiltænkt en af godsets medarbejdere. De første beboere har sikkert arbejdet i skoven eller holdt opsyn i forbindelse med de store missionsmøder, der blev afholdt på engene ned mod bugten i begyndelsen af forrige århundrede. Huset var oprindeligt opført med stald i den ene ende, så der var mulighed for at have et par køer og lidt grise.



# Nationalpark Mols Bjerge

## Grevens Skanse



På strandengen med udsigt til ruinen, er der et lille voldanlæg. Her vokser fine gamle ege, der om natten fungerer som overnatningssted for Hestehave Skovens rågekoloni. Voldenes funktion og historie er ukendt. I et sagn forlyder det, at det lille anlæg var en skanse for en angribende greve, der havde lagt Kalø under belejring. Her lå han med sin hær i syv år og spærrede al tilkørsel til Kalø, så man til sidst kun havde én ko og én gris tilbage på slottet. Koen blev da trukket til vanding ved borgens brønd utallige gange i løbet af dagen, og hver gang var den dækket med nye huder fra de allerede slagtede køer. Grisen blev stukket, så den hylede dagen lang. Med al det spektakel troede greven, at der stadig var masser af dyr og dermed mad nok på borgen, og han opgav derfor endelig sit foretagende.



# Nationalpark Mols Bjerge

## Landtangen



Øst for stenvejen er der små søer og render (loer), hvor vigens havvand løber ud, når det ved højvande står ind over græsset. Her vokser kun planter, der tåler salt. På stranden fx den grå strandmalurt, i græsset fx jordbærkløver og strandvejbred, og i loerne sukkulenten (tyk vandfyldt) salturt. Vest for stenvejen vokser ferskvandsengplanter, fx tykbladet ærenpris, lysesiv og tiggerranunkel. På vejen vokser tørbundsplanter som lilla engelskgræs. Planterne er tilpasset hver deres jordbund salt, vand og næring. De kæmper hårdt og vinder kun der, hvor deres "særlige evner" giver dem en fordel.



# Nationalpark Mols Bjerge

## Thyrahytten



Smukt placeret i skovbrynet og med udsigt over bugten til Kalø Slotsruin ligger Thyrahytten. En lille og umiddelbar simpel, men charmerende bygning i bindingsværk. Hytten er opført i 1904-5 af den daværende ejer af Kalø Gods, Baron von Jenisch, som en kærlighedsgave til hans forlovede, Thyra von Grothe. Von Jenisch ønskede, at hans kommende brud skulle få det samme nære forhold til Kalø-egnen, som han havde. Han fik derfor arkitekt Hack Kampmann til at opføre den lille bade – og jagthytte.

I stedet for at videreføre den nationalromantiske stil fra Jagtslottet på Kalø, lod Kampmann sig inspirere af de klassiske græsk-romerske templer med søjler på verandaen og en stor indendørs pejs. Thyrahytten er nu, som resten af Kalø Gods, ejet af staten. Der er ikke offentlig adgang til hytten, der må nydes udefra



# Nationalpark Mols Bjerge

## Lejrplads ved Hestehaveskoven, Kalø Vig



Teltpladser

Her på strandengen i bunden af Kalø Vig er der to lejrpladser - en lille primitiv teltplads og en større lejrplads til grupper.

Adresse: Fra p-pladsen på Molsvej 31, 8410 Rønde, følges grusvejen ind i Hestehaveskoven.

Lille primitiv teltplads: Teltpladsen ligger i den sydlige del af strandengen mindre end 10 meter fra vandkanten i Kalø Vig. Her er der mulighed for at gå i land fra vandsiden for kajakroere.

Pladsen er på strandengen uden nogen faciliteter. Du er velkommen til at overnatte i telt, tarp ol. Pladsen kan ikke bookes og benyttes efter "først til mølle" princippet. Du må overnatte 2 nætter i træk. Du må gerne lave mad over bål på bålpladsen, som ligger et par hundrede meter væk tættere på skoven ved den store lejrplads. GPS: 56.280354, 10.467203 Mere information: [udinaturen.dk/shelter/3910](http://udinaturen.dk/shelter/3910)

Stor lejrplads: Lejrpladsen ligger i den vestlige side af strandengen. Pladsen er egnet til mindre grupper svarende til en skoleklasse (max. 30 personer). Pladsen er alene beregnet for teltning, der er ingen sheltere. Skal bookes. GPS: 56.28100800, 10.46418800 Mere information og booking: [udinaturen.dk/shelter/3777](http://udinaturen.dk/shelter/3777)

For begge pladser: Der er toilet og vand ved P-pladsen ved Kalø Slotskro - ca. 7-800 meter fra pladserne. Brænde kan indsamles i skovbunden. Hunde i snor tilladt.



# Nationalpark Mols Bjerge

## Havbakkerne - urørt skov



Her i skovens sydvestlige hjørne finder vi Havbakkerne. På disse kystskrænter findes der op til 200 år gamle og forkrøblede træer især bøgetræer, men også nogle egetræer. Det forkrøblede udseende er opstået på grund af den stærke vestenvind fra vigen, og fordi træerne har været stævnet (beskåret) og derfor er vokset op fra gamle stubbe. Jordbunden er domineret af plastisk ler, og når havet æder sig ind i bakkerne, får det leret til at skride. Dette får enten træerne til at skride med ned eller til at vælte.



# Nationalpark Mols Bjerge

## Favntræspladsen



Favntræ eller favne-træ er et gammelt udtryk for træ, der skal bruges til brænde. De store skovarealer har gennem tiderne været en vigtig indtægtskilde for Kalø Gods, og Favntræspladsen er et tidligere udskibningssted for træ og tegl til Aarhus. Lige nord for pladsen var der i slutningen af 1700-tallet et teglværk med en nærliggende udgravning af ler. Udskibningen af træ og tegl foregik ved, at en fladbundet pram blev lastet ved den lille skrænt midt på pladsen, og derefter trukket ud til et skib i vigen. Går du ned på stranden, får du en flot udsigt over bugten. Det er desuden et oplagt badested for voksne og store børn, da man i modsætning til den lavvandede bugt hurtigt når ud på en god svømmedybde. Mols Bjerge-stien krydser tværs over Favntræspladsen, hvor der står et bordbænkesæt. Du er velkommen til at sætte dig her og nyde udsigten.





# Nationalpark Mols Bjerge

## St. Stenhøj



Kultur

Et af de mange fortidsminder i Kaløskovene. Der er registreret 80 fredede minder, som repræsenterer hele perioden fra stenalderen til historisk tid. 54 af fortidsminderne er gravhøje, hvoraf mange er store og markante. St. Stenhøj er en langdysse fra bondestenalderen, dvs. at den er omkring 5.000 år gammel. Dyssen er knap 17 meter klang med 20 randsten og to gravkamre. Nogle af randstenene er væltede og kløvede. Det vestligste kammer har stadig en dæksten, og på den ses mindst 3 skålformede fordybninger – skåltegn – som er helleristninger fra bronzealderen. Dækstenen på det østlige gravkammer er mangler.



# Nationalpark Mols Bjerge

## Galgebakken



Kultur

Galgebakken er med sine 34 meter over havets overflade, det højeste punkt i Hestehaveskoven. Og et tegn på de mange røverhistorier som findes om Kaløskovene. Måske afledt af de mange fortidsminder i skoven.



# Nationalpark Mols Bjerge

## Baron Wilhelms bøg



I den nordøstlige del af Hestehaven findes skovens største træ. Det er ca. 36 meter højt, har en omkreds på 4,7 meter og vejer omkring 32 tons. Flere af skovens store træer har navne. De er navngivet i første halvdel af dette århundrede af de daværende ejere af Kalø Gods. Hestehaveskoven drives naturnært. Det betyder, at man i høj grad lader skoven reetablere sig selv, frem for at plante nye træer. Samtidig anvender man hjemmehørende træarter, og derfor ser man her mest ær, ask, bøg og eg. Flere steder i skoven kan man desuden se gamle væltede træer der får lov at ligge. Denne måde at drive skov på, giver en mere varieret skov med gode betingelser for dyr og planter, og dermed mulighed for at opleve arter, som ellers er forsvundet fra mange skove.



# Nationalpark Mols Bjerge

## Bregnet landsby



Dette er historien om landsbyen, der forsvandt. Fra det nordøstlige hjørne af Hestehave Skov kan man om vinteren, på bakken ned mod Kalø Slotsruin, ane et areal med en lidt anden farve end resten af marken. Der er ikke meget at gå efter, men forestil dig en middelalderlandsby med røgsøjler, der stiger mod himlen, og lyden af dyr og mennesker i det skrående landskab ned mod vandet.

Her lå i 13-1400-tallet en lille landsby ved navn Bregnet. Kalø Slot husede dengang flere hundrede mennesker, og landsbyen har forsynet slottet med bl.a. brød og tegl.

Hvorfor landsbyen Bregnet er forsvundet, kan vi kun gisne om. Hvad vi ved er, at med enevælden i 1660 nedlagdes lenssystemet, og Kalø Slot blev overflødig som lenmandssæde. Store dele af slottet blev herefter nedbrudt, og ladegården flyttede man op til den nuværende Kalø Hovedgård, der lå tættere på de gode landbrugsjorde. Samtidig flyttede landsbyen Bregnet ca. 500 meter nordpå, og blev starten på Rønde By.

Se ned mod kysten fra p-pladsen i skovbrynet i det nordøstlige hjørne af Hestehave Skov



# Nationalpark Mols Bjerge

## Bregnet Kirke



Smukt står Bregnet Kirke på bakken højt over Kalø Vig. Den står helt for sig selv – uden en by. Engang lå landsbyen Bregnet sydvest for kirken, men da byen blev flyttet længere op i landskabet, blev kirken stående. Den dag i dag har nabobyen Rønde ingen anden kirke end Bregnet Kirke.

Den nuværende kirke er opført i 1400-tallet, men før den, har der været en ældre kirke i kvadersten, som er groft tilhuggede natursten. Endnu tidligere har der sandsynligvis været en valfartskirke af træ. Den kan være opført i tilknytning til den hellige kilde, der ligger få hundrede meter inde i Ringelmose Skov. Det er en nærliggende tanke, at Bregnet Kirke oprindeligt er blevet indviet i den hellige Tobias' navn som Skt. Tobisë Kirke.

I 2006 blev kirken restaureret og fik bl.a. en moderne altertavle malet af Arne Haugen Sørensen.

Kirken har åbent hver dag fra kl.8.00 – 16.00.

Læs mere på <https://www.thorsager-bregnet-feldballe.dk/om-kirkerne/bregnet-kirke>

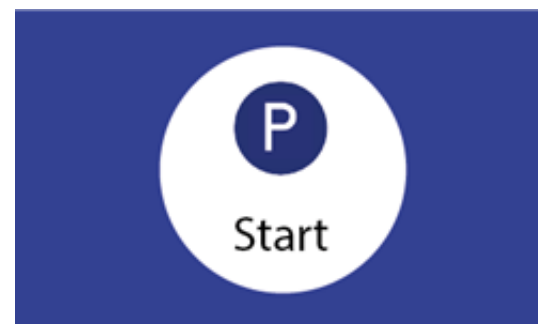


# Nationalpark Mols Bjerge

## P- Bregnet Kirke 56.29090000 / 10.48560000



Bregnet Kirkes P plads er udgangspunkt for vandreture i Ringelmose Skov og cykelturen Skovturen



## Nationalpark Mols Bjerge

### Tobias' Kilde



Natur

Vandspejlet står stille under bøgen, men fra bunden af det lille vandhul springer Tobisë Kilde. I følge overleveringer kan vandet fra kilden kurere øjensygdomme.

Fra før-kristen tid har man anset kilden for hellig. Efter kristendommens indtog fik den navn efter Sankt Tobias, der er kendt fra de gammeltestamentlige skrifter (Tobits Bog). Tobias helbredte sin gamle blinde far Tobit ved ærkeenglen Rafaels hjælp. Blinde og svagtseende valfartede i middelalderen til Tobisë Kilde på Valborgsaften 30. april, hvor kildens helbredende kraft ansås for at være særlig aktiv.

Når folk førhen anså helligkilderne for at have helbredende kraft, skyldtes det muligvis, at kildernes vand var rent og koldt. Det alene har været bedre for helbredet end det ofte stærkt forurenede brøndvand i landsbyerne.

Et skilt ved stien viser kilden



## Nationalpark Mols Bjerge

### Kohavens gravhøj og langdysse



Kultur

Gravhøj fra bronzealderen (1300 f.Kr.) samt langdysse fra bondestenalderen (3.400 f.Kr.)  
Mod vest en lille gravhøj, 16 m i tværmål, og øst herfor en langdysse orienteret syd-nord, 15 m lang og 8 m bred. I midten rester af et dyssekammer, hvor dækstenen er fjernet. Kammeret er 5-kantet. Gang mod øst, sat af et sæt gangsten. 23 randsten er bevaret fra indramningen af anlægget. Trods fravær af dæksten over kammeret, er der her tale om en velbevaret langdysse



# Nationalpark Mols Bjerge

## Baron von Jenisch' mindesten



I Ringelmose Skov, hvor to grusveje krydser, står noget så sjældent som en mindesten over en tysk officer opsat under 2. Verdenskrig. Stenen blev opsat af officerens danske medarbejdere, og bærer den indgraverede tekst: "I dyb beundring og taknemmelighed rejste arbejdere og funktionærer dette minde for Baron Wilhelm E. L. Freiherr von Jenisch, ejer af Kalø Gods 1933-43, f. 3.6. 1906, d. 13. 7 1943".

Forklaringen er den, at Wilhelm von Jenisch, ejer af Kalø Gods under 2. Verdenskrig, hverken blev betragtet som nazist eller fjende. De ansatte ved godset så derimod på Jenisch med stor respekt. Som godsets ejer havde han gjort meget for Kalø og hele Rønneegnen. Han afgav bl.a. jord til kolonihaverne, Bregnet Bakke, hvilket på det tidspunkt var en meget progressiv form for pensionsordning. Jenisch lod også en del af herregårdslandskabet frede, og gav offentligheden adgang til Kalø Slotsruin. Dertil kom, at Jenisch var en venlig mand, der altid hilste høfligt på høj som lav, og aldrig bar tysk uniform, når han var på Kaløs jorde. Baron von Jenisch døde i en flyulykke i 1943. Stenen står i en lille lysning ud mod stien.



# Nationalpark Mols Bjerge

## Fægyder og skovdiger



Den lange lige vej mellem Jagtslottet og Nappedam Lystbådehavn er en gammel drivvej - en såkaldt fægyde. Kalø's kreaturer blev drevet ad denne vej ned til det saftige græs på strandengene. På begge sider af vejen er der dybe grøfter, og bag grøfterne høje stendiger med tornebuske. Sådan forhindrede man, at dyrene søgte ud i skoven eller ind i kornet på de store godsmarker. På grund af krig og dårlig drift var det danske skovareal i år 1800 nede på ca. 3 procent. Man fældede hele tiden store træer, og da husdyr græssede overalt, også i skovene, kom der ikke nye træer til. Med skovloven fra år 1805 kom der regler om, at husdyr skulle hegnes effektivt ude af skovene med først en grøft og derefter et dige, for på den måde at give nye træer en chance for at vokse sig store. Stien går ad Fægyden.



# Nationalpark Mols Bjerge

## Jagtslottet



Jagtslottet på Kalø knejser på toppen af bakken over Kalø Vig og godsskovene. Slottet er opført i 1898-99, og ligner mest af alt en bygning, man kan støde på i alperne. Det lille slot er da også opført som jagt- og sommerresidens af den tyske baron, Martin Johan von Jenisch, der på det tidspunkt ejede Kalø Gods.

Jagtslottet er tegnet af den kendte arkitekt Hack Kampmann, der også står bag flere af godsets andre bygninger. Indvendigt har maler og dekoratør Carl Hansen Reistrup udsmykket de fleste rum med smukke motiver fra den lokale natur og den nordiske mytologi. Kampmann og Reistrup står også bag Toldboden i Aarhus, Marselisborg Slot, Aarhus Teater og Københavns Politigård. I dag har Sekretariatet for Nationalpark Mols Bjerge til huse på Jagtslottet.

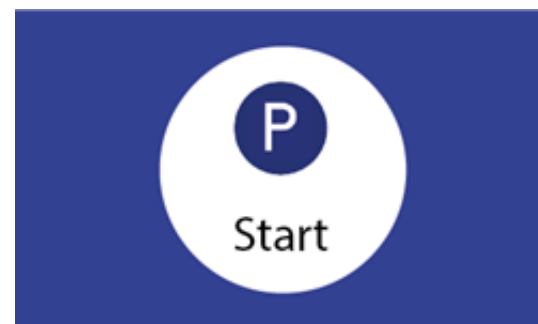
Fra stenbænken på Jagtslottets bagside er der en imponerende udsigt til Ringelmose Skov og Kalø Slotsruin. Et oplagt sted at tage en pause og nyde sin medbragte kaffe. Jagtslottet er lukket for offentligheden, men der kan arrangeres rundvisning - kontakt nationalparken

## Nationalpark Mols Bjerge

P- Jagtslottet 56.29860000 / 10.49700000



Jagtslottet er et godt udgangspunkt for vandretur i Ringelmose skov og cykelturen Skovruten. Desuden er der mulighed for at se Jagtslottet i Nationalpark Mols Bjerges åbningstid.





# Nationalpark Mols Bjerge

## Besøgscenter Karlsladen



Informationssteder

Den gamle lade ved Kalø Hovedgård rummer et besøgscenter der formidler nogle af områdets natur- og Karlsladen, der er opkaldt efter en legendarisk godsforvalter, er bygget som en kørelade. Det vil sige, at vognene kørte ind gennem porten i den ene gavl, læssede af og fortsatte ud gennem porten i den anden gavl. Der er stadig velbevarede egetræskonstruktioner i tre etager, der står som i år 1727, hvor laden var nybygget. Efter en omfattende reovering i 2013 rummer laden i dag et besøgscenter, der formidler nogle af områdets mange natur- og kulturoplevelser. Der er lagt særlig vægt på temaerne oldtid, Kalø's historie og jagten ved Kalø. Der er mulighed for at orientere sig i tekst og billeder, eller man kan sætte sig ved bålstedet, og få fortalt historien om fangen på Kalø Slot. Besøgscenteret er åbent hver dag kl. 9-21 året rundt. Der er parkeringsplads og toiletfaciliteter ved besøgscenteret. Gratis adgang.



# Nationalpark Mols Bjerge

## Kalø Hovedgård



Kalø Hovedgård eller Kalø Ladegård blev oprindeligt styret fra Kalø Slot på øen i Kalø Vig. Hovedgården blev opført i sin nuværende form i 1700-tallet af Margrethe Benedicte Brockdorff. Hun har dog aldrig haft fast bopæl på Kalø, hvilket forklarer den relativt beskedne trefløjede hovedbygning. De to mindre søer er rester af en voldgrav, der har beskyttet ejendommen.

Den sidste private ejer af Kalø Gods var Jenisch-familien, der kom i besiddelse af godset i 1824. Familiens hovedbesiddelse var godset Blumendorf i Holsten, og de kom derfor kun til Kalø i forbindelse sommerferie eller efterårsjagter. For dem var godset derfor forbundet med positive ferieoplevelser.

På trods af 2. Verdenskrig var den tyske Jenisch-slægt meget populær på egnen, men der var ingen tøven hos den danske stat efter krigen. Danmarks erstatningskrav over for Tyskland var på 11,6 mia. kr., så al tysk-ejet ejendom i Danmark blev konfiskeret. Siden da har godset været i den danske stats besiddelse. Det er i dag Naturstyrelsen, der forvalter godset.

Der er ikke adgang til godset, der er lejet af Aarhus Universitet, og huser en del af institut for bioscience.

# Nationalpark Mols Bjerge

## Tre shelters ved Kalø Hovedgaard



Shelterpladser

Adresse: Bag ved Grenåvej 14, 8410 Rønne. GPS: 56.29785200, 10.49935600.Booking:

Shelter nr. 1: [udinaturen.dk/shelter/1811](http://udinaturen.dk/shelter/1811)

Shelter nr. 2: [udinaturen.dk/shelter/134078](http://udinaturen.dk/shelter/134078)

Shelter nr. 3: Kan ikke bookes.

Tæt ved Kalø Hovedgård ligger 3 shelters højt placeret i godslandskabet med en fantastisk udsigt over både skov og vig. Her er adgang til primitivt toilet, bålplads, hunde i snor tilladt. Der er vand og toiletter ved besøgscentret Karlsladen ca. 200 meter fra pladsen.



# Nationalpark Mols Bjerge

## Folder til Oldtidsstien



Turfoldere

Læs om de fortidsminder, som du møder på Oldtidsstien. Folderen indeholder beskrivelser af fortidsminderne, kort over ruten, grafiske forklaringer af stendysserne og en tidslinje fra istid til nutid.

Udarbejdet af Nationalpark Mols Bjerge i samarbejde med Museum Østjylland, Moesgaard Museum og Naturstyrelsen.

Link: <https://edit.mst.dk/media/ttqc5cqw/folder-ringelmose.pdf>

Find også turfolderen på nationalparkens hjemmeside:

<https://nationalparkmolsbjerg.dk/planlaeg-dit-besoeg/digitale-guides-apps-og-foldere>



# Nationalpark Mols Bjerge

## Kalø Langdysse I



Kultur

Langdysse med jordhøj hvori rester af jættestue – ca. 3.400 til 3.200 f.Kr. Imponerende langdysse, orienteret nø-sv., 24 m lang, 12 m bred og 2 m høj. Anlægget er ret ødelagt. Er rammet ind af 30 delvist væltede randsten, nogle er over 2 meter store. I en sydøstlige del ses et plyndringshul med spor efter et jættestuekammer, hvor to sten fra kammeret stadig står på plads. Den ene sten er ualmindelig lang, over 2 m. Kammeret har nok haft en kort gang ud til randen.



# Nationalpark Mols Bjerge

## Brunhøj



Kultur

Gravhøj fra bronzealderen (1300 f.Kr.)

Ud mod marken er her rester af en tidligere stor gravhøj, der nu er mellem 18 og 25 m i tværmål og 1,7 m høj. Et markdige med en grøft løber tværs hen over højen, og dens nordlige del er gravet bort. Fine eksempler på lignende gravhøje kender vi på Mols fra Stabelhøjene og Trehøje, samt fra Egtvedhøjen ved Vejle og vest for Århus Borum Eshøj, hvis velbevarede egekister kan ses på Moesgård Museum.



# Nationalpark Mols Bjerge

## Skolerne på Kalø



Kultur

Den flotte hvidkalkede bygning i skovbrynet huser i dag den Økologiske Landbrugsskole og Højskolen på Kalø, men var oprindeligt skovriderbolig til Kalø Gods. Da den danske stat efter 2. Verdenskrig beslaglagde Baron von Jenisch ejendom som krigsskadeerstatning, blev skovridergården omlagt til landbrugsskole. Den knopskød i 1950'erne med en sproghøjskole, der i dag hedder Højskolen på Kalø og har fokus på sprog og natur. I 2003 fusionerede landbrugsskolen med den Økologiske Jordbrugsskole i Store Vildmose, og blev dermed til Kalø Økologiske Landbrugsskole – den eneste økologiske landbrugsskole i landet. Stien går gennem en mindre park, og forbi arealer, hvor skolens elever dyrker deres afgrøder.

Skolen har en velassorteret økologisk gårdbutik, der ligger på Skovridervej 3. Butikken har åbent fra kl. 8.00- 18.00, dog med selvbetjening om formiddagen. Betaling med kontanter eller mobile pay.



# Nationalpark Mols Bjerge

## Nappedam Lystbådehavn



Det har altid været vanskeligt at anlægge veje på det vildsomme Djursland. Derfor sejlede der helt frem til år 1935 små dampskibe mellem Aarhus og adskillige mindre anlægsbroer langs Syddjurslands kyster – den såkaldte paketskibssejllads. Det var rentabelt i mange år, men til sidst blev sejladsen udkonkurreret af lastbiler. De fleste af de små anlægsbroer findes stadig, og fungerer flere steder som lystbådehavne. Typisk er der både et broanlæg og et tilhørende pak- og told hus. Nappedam var anlægssted for Kalø Gods, og er i dag ejet af Nappedam Bådelav.

Der er en lille strand og en badebro på ydersiden af molen mod vest, hvor man også finder en krabbevæddeløbsbane for børn og konkurrenceivrige voksne. Nappedam ligger vest for Egens Havhuse.

