

# Nationalpark Mols Bjerge

## Strandkærstien (Blå-rute)



Kortere vandrestier



3,4km

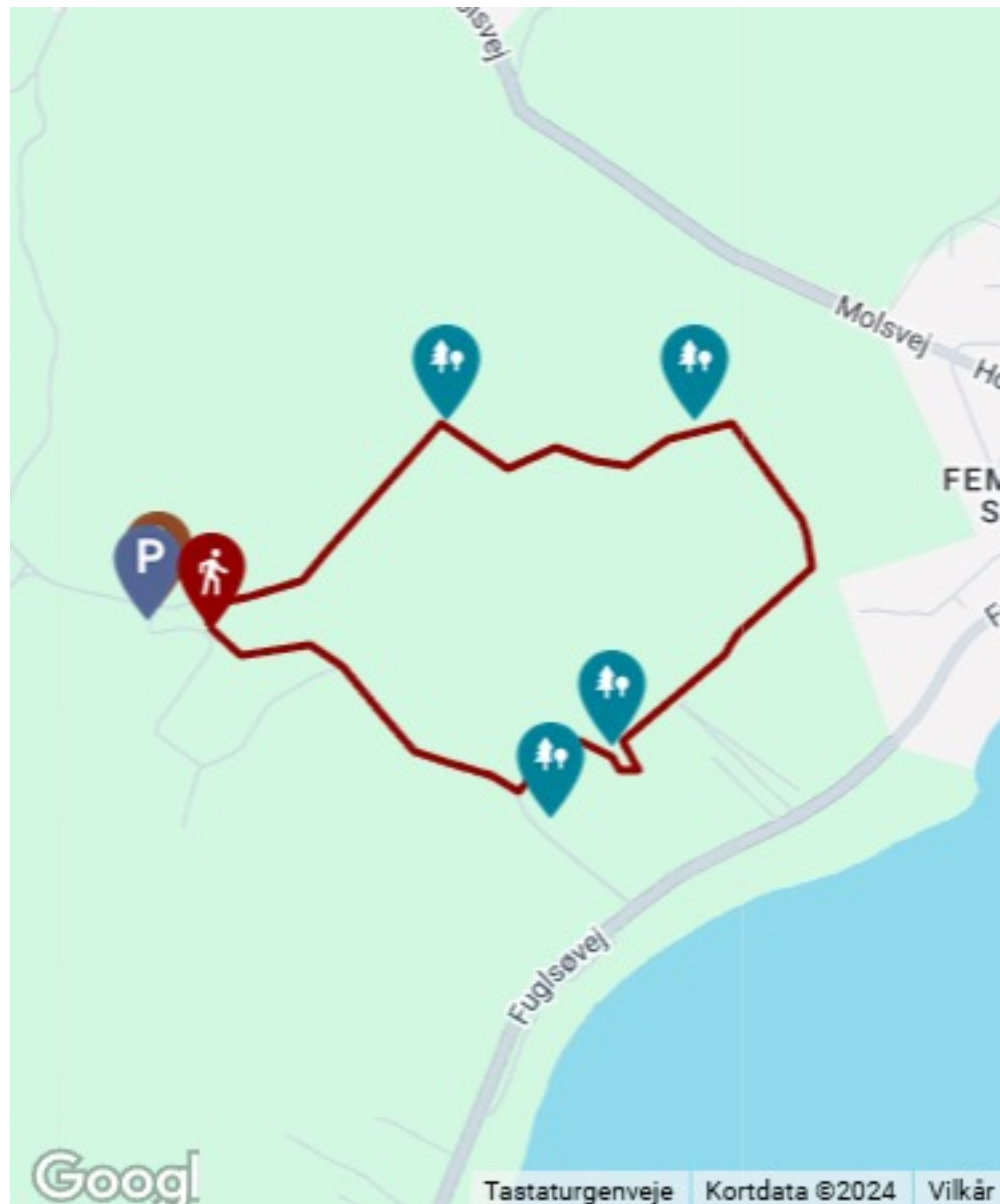


50min

3,4 km vandresti, markeret med blå afmærkninger. Stien er ikke egnet til bevægelseshæmmede og kan på våde dage være en udfordring især på den nederste del. Langs Strandkærstien ser man noget af det mest varierende natur i Mols Bjerge. Her har mennesker i århundrede forsøgt at dyrke og udnytte jorden, og landskabet bærer stadig præg af det. Langs stien kan der ses alt fra naturskov, lysåbne ovedrev, ældgamle hulveje og stendiger. Området plejes af Molslaboratoriets dyr.

Foreslået startsted: P ved Besøgscenter Øvre Strandkær, Strandkærvej 7, 8400 Ebeltoft.

- Undervejs kan du opleve og få oplysninger om
- Stenalderhavets kystskærnter, littorinaskrænt
  - Øvre og nedre Strandkær
  - Nulstilling
  - Mølleå



# Nationalpark Mols Bjerge

## Stenalderhavets kystskrænter, Littorinaskrænt



Natur

Ser man mod Ebeltoft Vig, ses et fladt strandengsareal, som er dannet ved landhævning, da isen smeltede efter den sidste istid. Højdeforskellen fra Littorinaskræntens fod til den nuværende havoverflade er knap 3 m, hvilket er et mål for den relative landhævning siden stenalderen. Bag Littorinaskrænten ses overdrevsområdet Sletten med en tørketolerant flora på de gamle strandvolde. Følger du stien et lille stykke, kommer du til et lille lavvandet vandhul, der er rent og med mange forskellige arter som bl.a. lille og stor vandsalamander. Jordbunden veksler her på overgangen mellem bjergene og havet imellem nærings- og kalkfattigt sand og federe jordlag.




# Nationalpark Mols Bjerge

## Mølleå



Natur

Mølleåen får sit vand fra kilder i udkanten af Mols Bjerge. Kilderne udspringer i Kildeslugten, som kan ses ved at følge Den Italienske Sti, der også har udgangspunkt fra Møllslaboratoriet. At Mølleåens vand kommer fra kilder giver en ret konstant vandføring, som var årsagen til, at der i landsbyen Femmøller længere mod nordvest lå ikke mindre end fem vandmøller. En meget tæt koncentration langs det relative korte forløb på 3 km fra kilde til udløb i Ebeltoft Vig. Al mølledrift er nu ophørt, men resterne af fire af møllerne kan stadig ses. Vandet i Mølleåen er ret rent, og derfor ses et ret rigt dyreliv, bl.a. flere arter af slørvinger, vår og døgnfluer. Der er mange bækørreder, og om efteråret vandrer mange havørreder op i åen for at gyde.



# Nationalpark Mols Bjerge

## Nulstilling af jorden



Området blev i 70'erne nulstillet, således at man kunne se, hvilke planter der indvandrede først når landbruget blev opgivet. Først fjernede man al vegetation, dyrkede rug i et par år for at udpine jorden og derefter blev arealet fræset i 1978. Herefter fik planter og dyr lov til at indvandre. Først indvandrede mosser, laver og etårige blomsterplanter, senere fulgte gyvel, lyng og flerårige urter, og nu er eg og fyr på kraftig fremmarch. Enebuskene mangler, de kommer nemlig kun ved græsning. Naboområdet græsses, og forskellen ses tydeligt.



# Nationalpark Mols Bjerge

## Littorinaskrænten

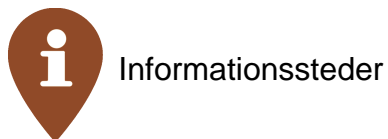


Landskabet fra kystvejen mod bjergene byder på tydelige overgange imellem det flade marine forland, dannet efter Stenalderhavets højeste havniveau, og resterne af de gamle kystklinter. Hvor havet møder bjergene, veksler jordbunden mellem nærings- og kalkfattig sand og federe jordlag. Fra toppen er der et fint udsyn ud over Ebeltoft Vig, og man kan se de store randmorænebuer rundt om vigen, som fik deres endelige form for ca. 18.000 år siden under Det Ungbaltiske Isfremstød. Nu er bakkerne jævnt dækket med sommerhuse. I det fjerne ses købstaden Ebeltoft.



# Nationalpark Mols Bjerge

## Besøgscenter Øvre Strandkær - Naturstyrelsen



Man skal gøre sig umage for at blive væk i landsbyen Strandkær, der består af kun to gårde. Den nordligste gård, Øvre Strandkær, rummer Naturstyrelsens besøgscenter, der formidler nogle af områdets natur- og kulturoplevelser. Der er lagt særlig vægt på planter, dyr og geologi. Temaerne er beskrevet med flotte fotos og nedslag i forskellige emner. Mens de voksne orienterer sig i tekst og billeder, kan de yngre medlemmer af familien gå jagt efter dyrespor eller undersøge nogle af de udstillede genstande. Der er et stort opvarmet madpakkerum og toiletfaciliteter. Der er også bordebenkesæt udenfor Besøgscentret. Gratis adgang.



# Nationalpark Mols Bjerge

## P- Øvre Strandkær 56.22670000 / 10.57170000



Fra P pladsen ved Øvre Strandkær kan man gå i besøgscentret, benytte madpakkerum eller begive sig ud på vandrestierne: Den italienske Sti og den Blå rute Strandkærstien.

